

Basuppgifter

Fastighetsbeteckning:	946-408-1-53	Registreringsdatum:	1.1.2011
Namn:	PARCELL XXVI	Totalareal:	0,9660 ha
Typ av registerenhet:	Lägenhet	Jordareal:	0,9660 ha
Kommun:	Vörå (946)	Antal skiften:	1
Arkivhänvisning:	8:86+2K (Vörå)		

Uppgifter om bildandet

Fastighetsförrättning eller beslut av myndighet: Ändring i kommunindelning Registreringsdatum: 1.1.2011	
Registerenheter och outbrutna områden som denna registerenhet bildats av:	
Från registerenheten:	Jordareal (ha)
945-408-1-53 PARCELL XXVI	0,9660
Sammanlagd areal vid tidpunkten för bildandet (ha):	0,9660

Outbrutna områden och separat överlåtna andelar i samfällt område**Planer och byggnadsförbud****Servitut, nyttjanderätter och nyttjandebegränsningar****Andelar i samfällda områden och särskilda förmåner****Fastighetsförrättningar och beslut av myndighet****Övriga uppgifter**

1) Åtgärder registrerade på den tidigare kommunens registerenhet	Registreringsdatum: 1.1.2011
--	------------------------------

Utskriven från fastighetsdatasystemet 4.10.2024.

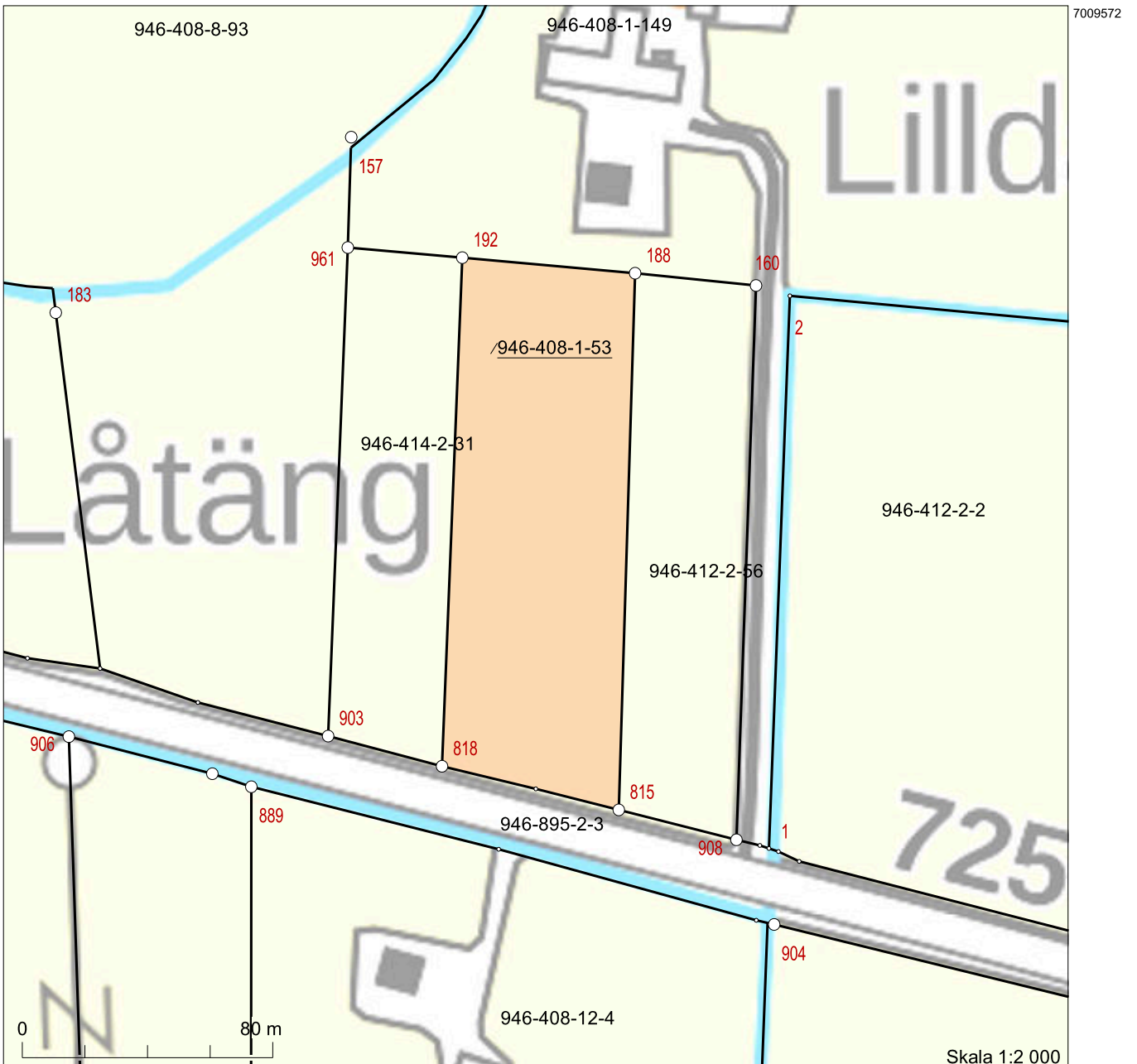
Uppgifterna i fastighetsregistret kan vara bristfälliga och inexakta.
Registerdata se närmare www.lantmateriverket.fi/registeruppgifter.



Fastighetsbeteckning: 946-408-1-53
 Namn: PARCELL XXVI
 Typ av registerenhet: Lägenhet
 Kommun: Vörå (946)
 Antal skiften: 1

Utskriven från fastighetsdatasystemet 14.10.2024.

Uppgifterna i fastighetsregistret kan vara bristfälliga och inexakta. Förrättningshandlingarna och terrängen visar den exakta omfattning av registerenhetens område. Registerdata se närmare www.lantmateriverket.fi/registeruppgifter.



Skala 1:2 000

Basuppgifter

Fastighetsbeteckning:	946-414-2-31	Registreringsdatum:	1.1.2011
Namn:	PARCELL E	Totalareal:	0,5770 ha
Typ av registerenhet:	Lägenhet	Jordareal:	0,5770 ha
Kommun:	Vörå (946)	Antal skiften:	1
Arkivhänvisning:	14:83+K (VÖRÅ)		

Uppgifter om bildandet

Fastighetsförrättning eller beslut av myndighet: Ändring i kommunindelning Registreringsdatum: 1.1.2011	
Registerenheter och outbrutna områden som denna registerenhet bildats av:	
Från registerenheten:	Jordareal (ha)
945-414-2-31 PARCELL E	0,5770
Sammanlagd areal vid tidpunkten för bildandet (ha):	0,5770

Outbrutna områden och separat överlåtna andelar i samfällt område**Planer och byggnadsförbud****Servitut, nyttjanderätter och nyttjandebegränsningar****Andelar i samfällda områden och särskilda förmåner****Fastighetsförrättningar och beslut av myndighet****Övriga uppgifter**

1) Åtgärder registrerade på den tidigare kommunens registerenhet	Registreringsdatum: 1.1.2011
--	------------------------------

Utskriven från fastighetsdatasystemet 4.10.2024.

Uppgifterna i fastighetsregistret kan vara bristfälliga och inexakta.
Registerdata se närmare www.lantmateriverket.fi/registeruppgifter.



Fastighetsbeteckning: 946-414-2-31
 Namn: PARCELL E
 Typ av registerenhet: Lägenhet
 Kommun: Vörå (946)
 Antal skiften: 1

Utskriven från fastighetsdatasystemet 14.10.2024.

Uppgifterna i fastighetsregistret kan vara bristfälliga och inexakta. Förrättningshandlingarna och terrängen visar den exakta omfattning av registerenhetens område. Registerdata se närmare www.lantmateriverket.fi/registeruppgifter.



7009580

7009240

Basuppgifter

Fastighetsbeteckning:	946-412-2-56	Registreringsdatum:	1.1.2011
Namn:	KARLS	Totalareal:	25,65 ha
Typ av registerenhet:	Lägenhet	Jordareal:	25,65 ha
Kommun:	Vörå (946)	Antal skiften:	4
Arkivhänvisning:	12:192 (Vörå)		

Uppgifter om bildandet

Fastighetsförrättning eller beslut av myndighet: Ändring i kommunindelning Registreringsdatum: 1.1.2011	
Registerenheter och outbrutna områden som denna registerenhet bildats av:	
Från registerenheten:	Jordareal (ha)
945-412-2-56 KARLS	36,6890
Sammanlagd areal vid tidpunkten för bildandet (ha):	36,6890

Outbrutna områden och separat överlåtna andelar i samfällt område

1) 946-412-2-56-M602	Ursprungligt fång: 14.7.2023	Registreringsdatum: 20.7.2023
----------------------	------------------------------	-------------------------------

Planer och byggnadsförbud
Servitut, nyttjanderätter och nyttjandebegränsningar

1) Vägrätt (Y2004-13045) Toristvägen Vägrätt /1 Bredd: 8,5 m Arkivhänvisning: 12:245 (Vörå) Berättigade: Delägarna i väglaget för enskild väg Belastad: <u>946-412-2-56 KARLS</u>	Registreringsdatum: 18.2.2004 Ikraftträdandedatum: 3.4.1992
Vägrätt /2 Bredd: 12,5 m Arkivhänvisning: 12:245 (Vörå) Berättigade: Delägarna i väglaget för enskild väg Belastad: <u>946-412-2-56 KARLS</u>	Registreringsdatum: 18.2.2004 Ikraftträdandedatum: 3.4.1992
2) Vägrätt (000-2009-K34523) Vägrätt /1 Bredd: 5 m Arkivhänvisning: MMLm/18307/33/2009 Berättigade: 946-408-5-34 LARVEN, 946-408-8-77 SÖDERLÅTNE, 946-408-9-50 GAMMELRÖSLAN, 946-408-9-53 STENÅKER, 946-408-24-1 VIKINGA, 946-408-25-1 RÄVBACKEN, 946-408-25-2 TALLBACKA, 946-408-28-0 PANSARHOLMEN, 946-408-44-1 SKOGSPARCELL, <u>946-412-2-56 KARLS</u> , 946-412-2-76 GRANKULLA, 946-412-4-24 Nörrbacken, 946-412-7-39 PANSARHOLMEN I, 946-412-7-49 KARJAMÄKI, 946-412-11-4 ZACHRIS, 946-414-17-0 STOM-STAFFANS Belastade: 946-408-5-34 LARVEN, 946-408-8-77 SÖDERLÅTNE, 946-408-9-53 STENÅKER, 946-408-25-1 RÄVBACKEN, 946-408-25-2 TALLBACKA, 946-408-44-1 SKOGSPARCELL, <u>946-412-2-56 KARLS</u> , 946-412-4-24 Nörrbacken, 946-412-7-49 KARJAMÄKI, 946-412-11-4 ZACHRIS	Registreringsdatum: 9.9.2010
Vägrätt /2 Bredd: 5 m Arkivhänvisning: MMLm/18307/33/2009	Registreringsdatum: 9.9.2010

Berättigade: 946-408-28-0 PANSARHOLMEN, 946-412-7-39 PANSARHOLMEN I, 946-414-17-0 STOM-STAFFANS

Belastade: 946-412-2-56 KARLS

3) Vägrätt (000-2020-K27814) / Bredd: 5 m

Registreringsdatum: 11.8.2020

Arkivhänvisning: MMLm/20407/33/2019

Berättigade: 946-412-2-1 Källarbacken

Belastade: 946-408-9-54 BYVÄG, 946-412-2-56 KARLS

Andelar i samfällda områden och särskilda förmåner

1) Samfällt vattenområde 946-876-1-0 VATTENOMRÅDE

Registreringsdatum: 1.1.2011

Andelens storlek: 0,161949 / 100,000000

2) Samfällt vattenområde 946-876-1-1
SKÄRGÅRDSVATTENOMRÅDE

Registreringsdatum: 1.1.2011

Andelens storlek: 7,403137 / 10000,000000

3) Samfällt jordområde 946-878-1-0 SANDTAG OCH
UPPLAGRINGSPLATS

Registreringsdatum: 1.1.2011

Andelens storlek: 0,605529 / 100,000000

Fastighetsförrättningar och beslut av myndighet

1) Styckning

Registreringsdatum: 11.8.2020

Arkivhänvisning: MMLm/20407/33/2019

Bildade registerenheter: 946-412-2-1 Källarbacken

Ändring i jordareal: -11,0418 ha

Den bildande fastigheten 946-412-2-56 förblev stomfastighet

2) Rågång

Registreringsdatum: 11.8.2020

Arkivhänvisning: MMLm/20407/33/2019

3) Rågång

Registreringsdatum: 13.10.2021

Arkivhänvisning: MMLm/25930/33/2020

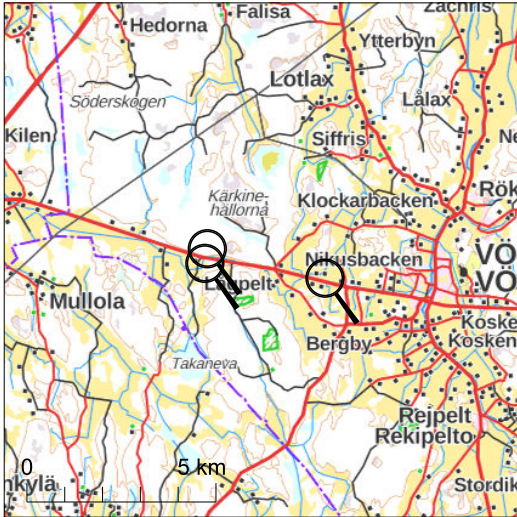
Övriga uppgifter

1) Åtgärder registrerade på den tidigare kommunens registerenhet

Registreringsdatum: 1.1.2011

Utskriven från fastighetsdatasystemet 4.10.2024.

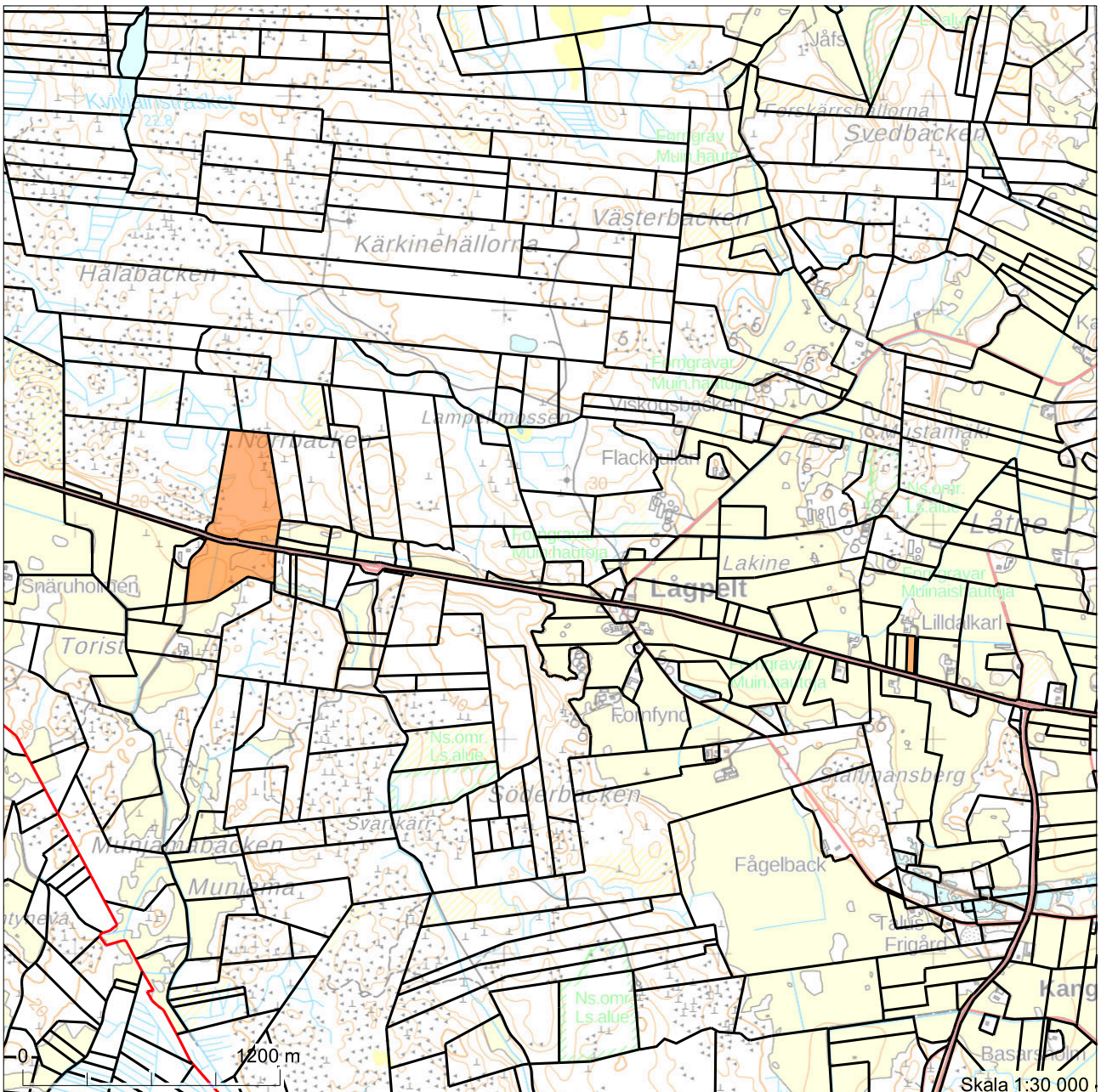
Uppgifterna i fastighetsregistret kan vara bristfälliga och inexakta.
Registerdata se närmare www.lantmateriverket.fi/registeruppgifter.



Fastighetsbeteckning: 946-412-2-56
 Namn: KARLS
 Typ av registerenhet: Lägenhet
 Kommun: Vörå (946)
 Antal skiften: 3

Utskriven från fastighetsdatasystemet 14.10.2024.

Uppgifterna i fastighetsregistret kan vara bristfälliga och inexakta. Förrättningshandlingarna och terrängen visar den exakta omfattning av registerenhetens område. Registerdata se närmare www.lantmateriverket.fi/registeruppgifter.



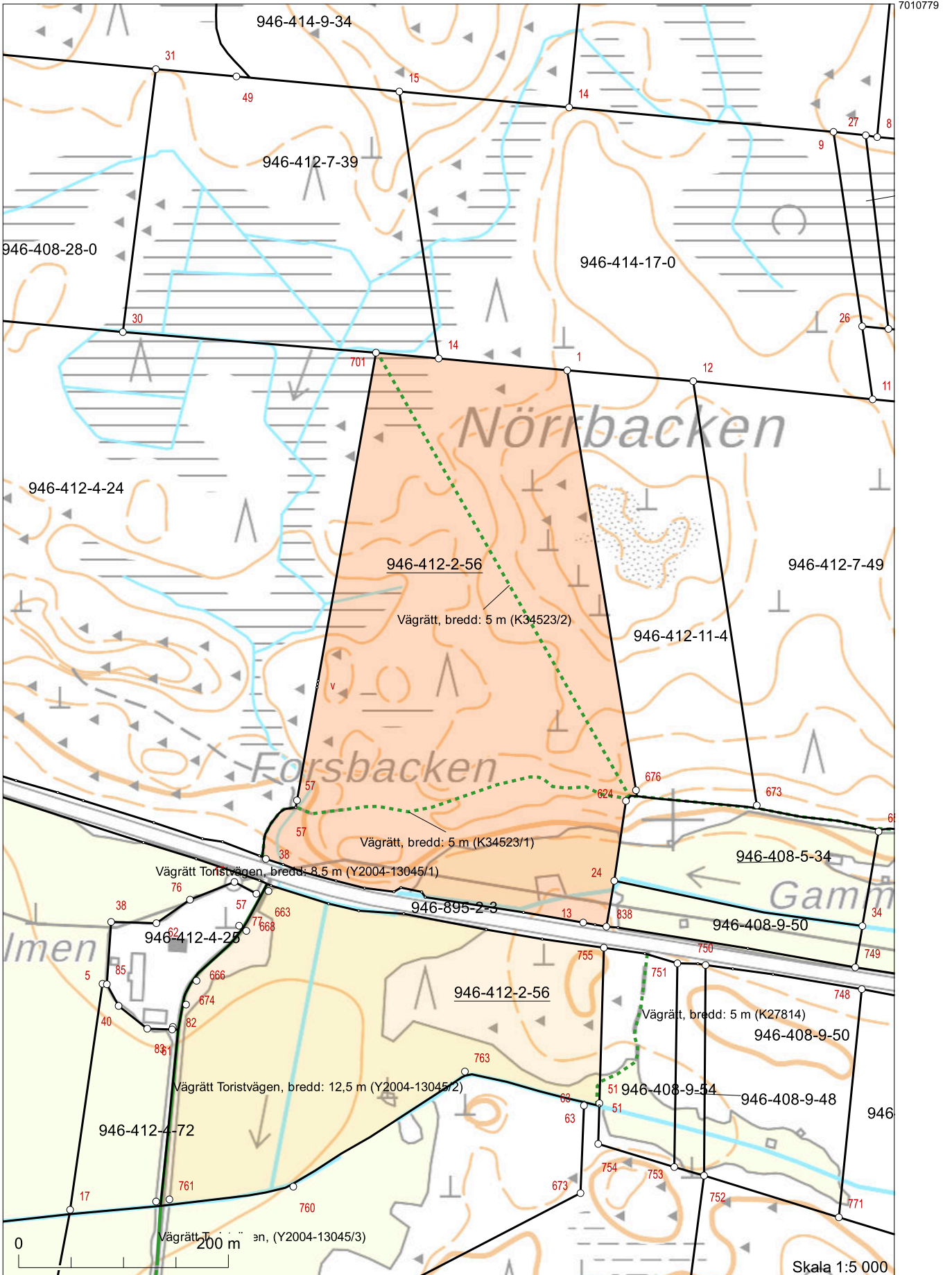
7012425

7007325

253667

Koordinatsystem: ETRS-TM35FIN
 Bakgrundskartan är riktgivande.

253667

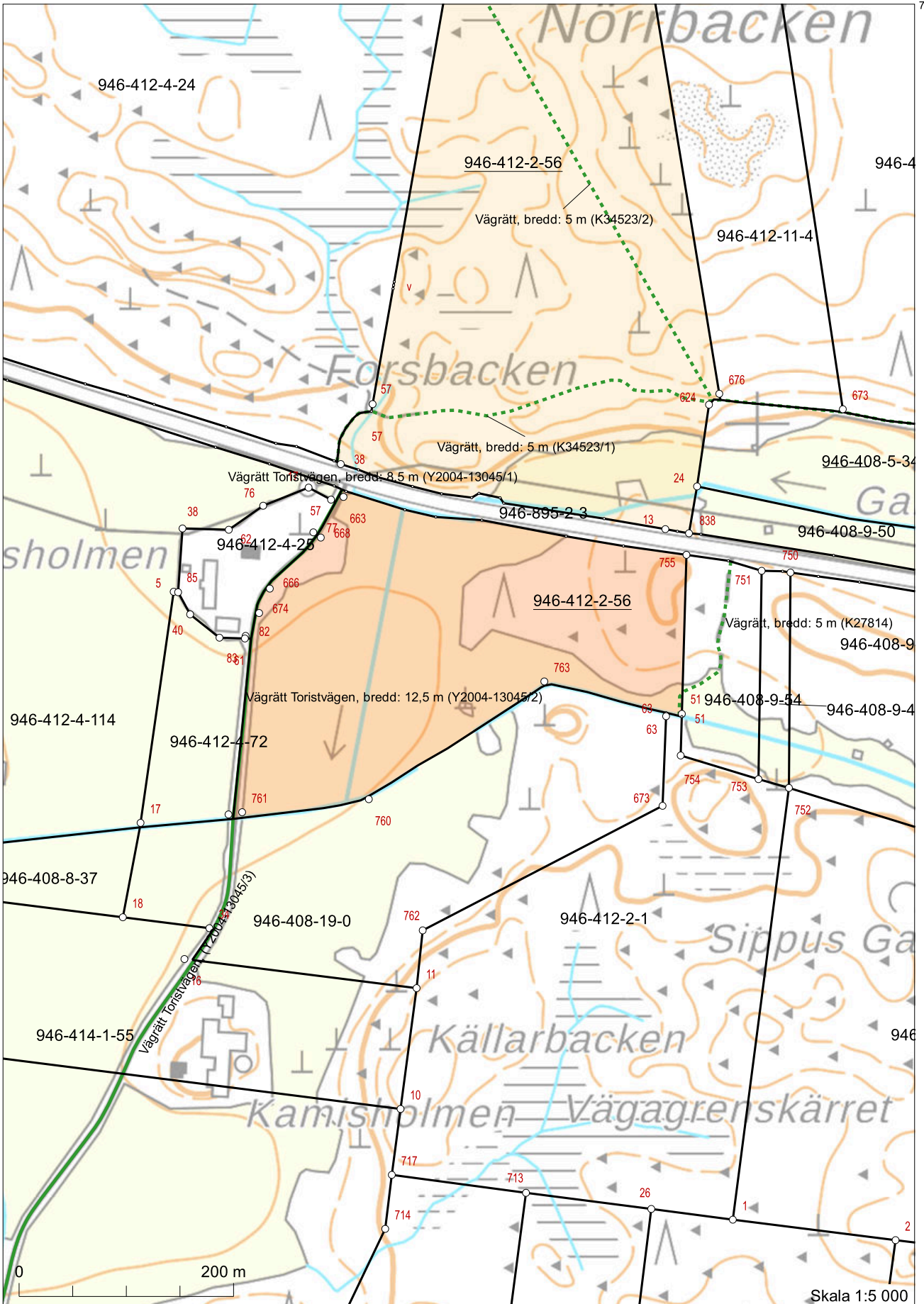


7010779

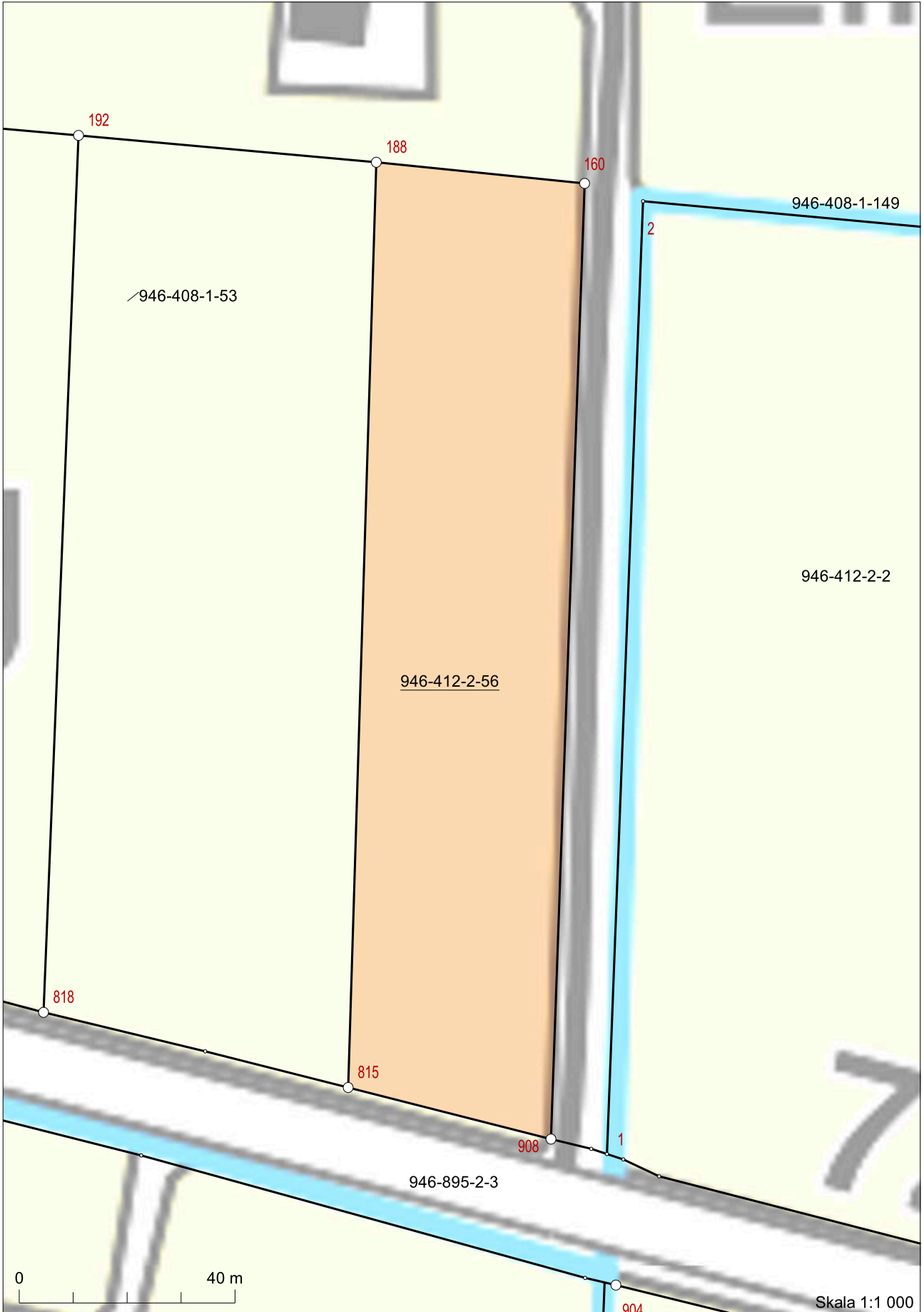
254362

Koordinatsystem: ETRS-TM35FIN
Bakgrundskartan är riktigvande.

7009564
255212



Skala 1:5 000



Basuppgifter

Fastighetsbeteckning:	946-408-5-32	Registreringsdatum:	1.1.2011
Namn:	LÅTNE I	Totalareal:	4,140 ha
Typ av registerenhet:	Lägenhet	Jordareal:	4,140 ha
Kommun:	Vörå (946)	Antal skiften:	1
Arkivhänvisning:	8:104+K (Vörå)		

Uppgifter om bildandet

Fastighetsförrättning eller beslut av myndighet: Ändring i kommunindelning Registreringsdatum: 1.1.2011	
Registerenheter och outbrutna områden som denna registerenhet bildats av:	
Från registerenheten:	Jordareal (ha)
945-408-5-32 LÅTNE I	4,1400
Sammanlagd areal vid tidpunkten för bildandet (ha):	4,1400

Outbrutna områden och separat överlåtna andelar i samfällt område
Planer och byggnadsförbud
Servitut, nyttjanderätter och nyttjandebegränsningar

1) Ledande av hushållsvatten (000-2009-K9877) Ledande av hushållsvatten /1	Registreringsdatum: 28.2.2009 Ikraftträdandedatum: 6.9.1976
Arkivhänvisning: 12:87AS, 12:92K, 12:102K, 12:110K (Vörå) Berättigade: 946-408-2-56 SNÄROHOLM, 946-408-42-6 LILLKAMIS, 946-412-2-89 STENBACKA, 946-412-3-62 LANDSÅNGEN, 946-412-4-114 NY-MIEMOIS, 946-414-1-55 HOLM Belastade: 946-408-5-32 LÅTNE I, 946-408-42-6 LILLKAMIS, 946-412-2-80 NY-KAMIS, 946-412-2-89 STENBACKA, 946-414-2-103 SOLÄNG, 946-414-6-31 VÖRÅBORG, 946-878-1-0 SANDTAG OCH UPPLAGRINGSPLATS	
2) Vägrätt (000-2009-K28488) / Bredd: 4 m	Registreringsdatum: 29.8.2009 Ikraftträdandedatum: 4.10.1983
Arkivhänvisning: 8:153 (Vörå) Berättigade: 946-408-42-9 GRÖNBORG Belastade: 946-408-5-32 LÅTNE I	
3) Vägrätt (000-2008-K34222) / Bredd: 5 m	Registreringsdatum: 9.9.2010
Arkivhänvisning: MMLm/18307/33/2009 Berättigade: 946-408-5-32 LÅTNE I, 946-408-6-21 LINDFORS, 946-408-8-44 GÅRDSPLATS, 946-408-42-6 LILLKAMIS, 946-408-42-9 GRÖNBORG, 946-412-2-88 HOLMBERG, 946-412-2-101 SANDBERGET, 946-412-3-62 LANDSÅNGEN, 946-412-8-25 GRINDÄNG, 946-414-1-1 Murkaisskog, 946-414-1-52 GRUSTAG, 946-414-1-105 JÅFS, 946-414-1-125 TUMSAL II, 946-414-1-126 TUMSAL, 946-414-1-128 TUMSAL I, 946-414-2-1 Livland, 946-414-2-3 Kulmajärvi I, 946-414-2-4 Kulmajärvi, 946-414-2-87 GRÄGG, 946-414-2-96 KARLSÅKER, 946-414-2-103 SOLÄNG, 946-414-3-1 Rävhaga, 946-414-3-17 NYSEPPAS, 946-414-4-88 Vattentag, 946-414-5-18 TROLLEBO, 946-414-6-31 VÖRÅBORG, 946-414-7-0 LILLLUND, 946-414-8-30 SOLÅKER, 946-414-8-35 LILLHAGA, 946-414-9-18 TROLLEBERG,	

946-414-12-2 STARRMOSSA, 946-414-12-8 Tallheden, 946-414-16-0 MÅRTENSBERG,
946-414-19-0 MURKAISÅKER, 946-414-40-0 JOHANNES,
Delägarna i samfällda 945-878-1-0
Belastade: 946-408-5-32 LÅTNE I, 946-408-42-6 LILLKAMIS, 946-412-2-88 HOLMBERG,
946-412-3-62 LANDSÅNGEN, 946-414-2-87 GRÄGG, 946-414-2-103 SOLÅNG,
946-414-5-18 TROLLEBO, 946-414-6-31 VÖRÅBORG, 946-414-7-0 LILLUND,
946-414-9-18 TROLLEBERG, 946-414-12-8 Tallheden, 946-414-19-0 MURKAISÅKER,
946-878-1-0 SANDTAG OCH UPPLAGRINGSPLATS

Andelar i samfällda områden och särskilda förmåner

Fastighetsförrättningar och beslut av myndighet

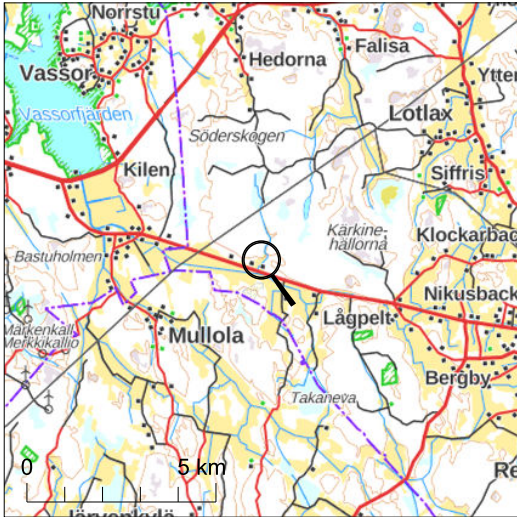
Övriga uppgifter

1) Åtgärder registrerade på den tidigare kommunens registerenhet Registreringsdatum: 1.1.2011

Utskriven från fastighetsdatasystemet 4.10.2024.

Uppgifterna i fastighetsregistret kan vara bristfälliga och inexakta.
Registerdata se närmare www.lantmateriverket.fi/registeruppgifter.

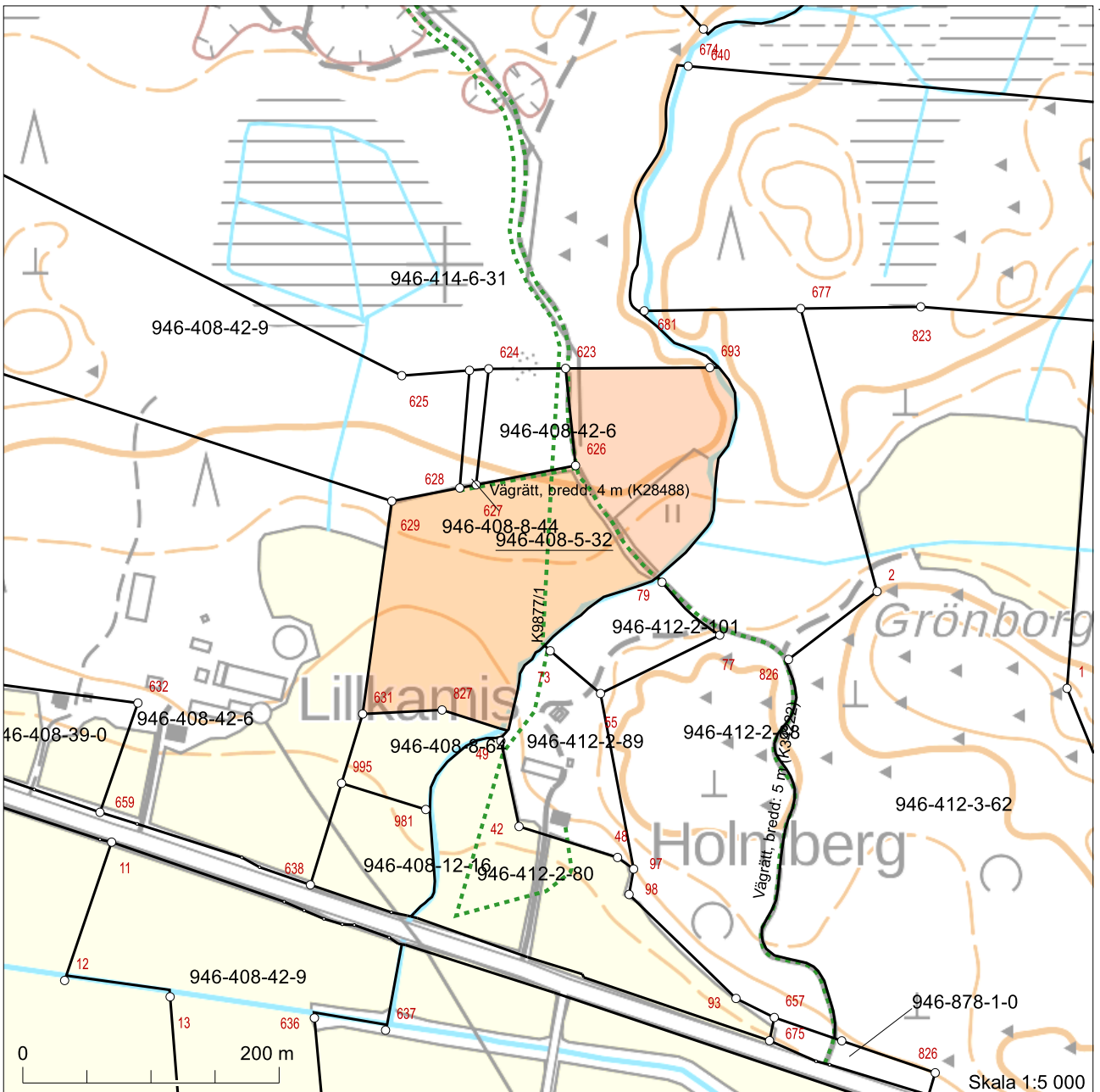
Registerenhet 946-408-5-32 LÄTNE I



Fastighetsbeteckning:	946-408-5-32
Namn:	LÄTNE I
Typ av registerenhet:	Lägenhet
Kommun:	Vörå (946)
Antal skiften:	1

Utskriven från fastighetsdatasystemet 14.10.2024.

Uppgifterna i fastighetsregistret kan vara bristfälliga och inexakta. Förrättningshandlingarna och terrängen visar den exakta omfattning av registerenhetens område. Registerdata se närmare www.lantmateriverket.fi/registeruppgifter.

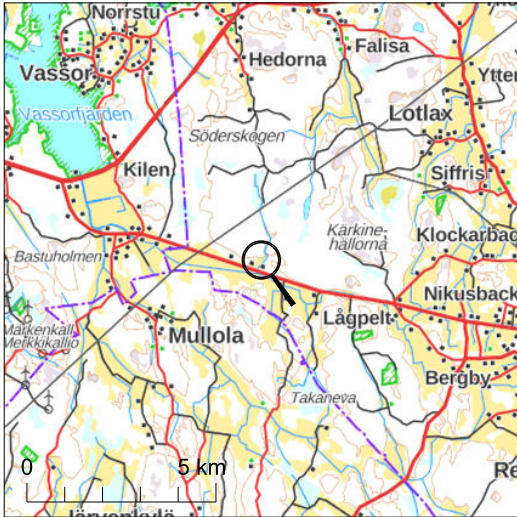


7011203

2532657

Koordinatsystem: ETRS-TM35FIN
 Bakgrundskartan är riktigivande.

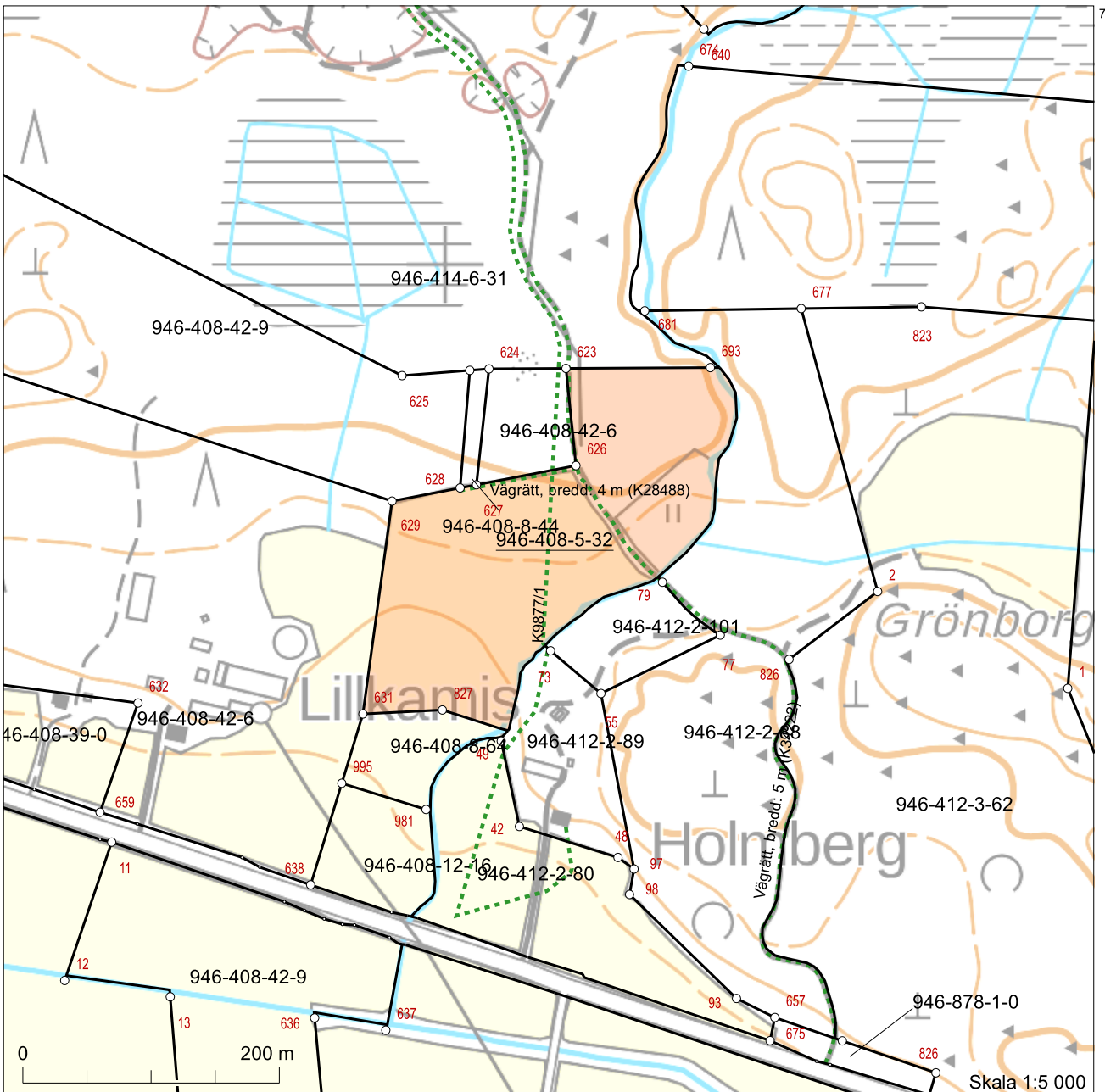
7010353
 253307



Fastighetsbeteckning:	946-408-5-32
Namn:	LÄTNE I
Typ av registerenhet:	Lägenhet
Kommun:	Vörå (946)
Antal skiften:	1

Utskriven från fastighetsdatasystemet 14.10.2024.

Uppgifterna i fastighetsregistret kan vara bristfälliga och inexakta.
 Förrättningshandlingarna och terrängen visar den exakta omfattning
 av registerenhetens område. Registerdata se närmare
www.lantmateriverket.fi/registeruppgifter.



7011203

7010353

2532657

Koordinatsystem: ETRS-TM35FIN
 Bakgrundskartan är riktigivande.

253507

Basuppgifter

Fastighetsbeteckning:	946-408-42-9	Registreringsdatum:	1.1.2011
Namn:	GRÖNBORG	Totalareal:	10,561 ha
Typ av registerenhet:	Lägenhet	Jordareal:	10,561 ha
Kommun:	Vörå (946)	Antal skiften:	2
Arkivhänvisning:	8:229 (Vörå)		

Uppgifter om bildandet

Fastighetsförrättning eller beslut av myndighet: Ändring i kommunindelning Registreringsdatum: 1.1.2011	
Registerenheter och outbrutna områden som denna registerenhet bildats av:	
Från registerenheten:	Jordareal (ha)
945-408-42-9 GRÖNBORG	16,1430
Sammanlagd areal vid tidpunkten för bildandet (ha):	16,1430

Outbrutna områden och separat överlåtna andelar i samfällt område

Planer och byggnadsförbud

Servitut, nyttjanderätter och nyttjandebegränsningar

1) Vägrätt (000-2009-K28488) / Bredd: 4 m	Registreringsdatum: 29.8.2009 Ikraftträdandedatum: 4.10.1983
Arkivhänvisning: 8:153 (Vörå) Berättigade: <u>946-408-42-9 GRÖNBORG</u> Belastade: 946-408-5-32 LÅTNE I	
2) Vägrätt (000-2008-K34222) / Bredd: 5 m	Registreringsdatum: 9.9.2010
Arkivhänvisning: MMLm/18307/33/2009 Berättigade: 946-408-5-32 LÅTNE I, 946-408-6-21 LINDFORS, 946-408-8-44 GÅRDSPLATS, 946-408-42-6 LILLKAMIS, <u>946-408-42-9 GRÖNBORG</u> , 946-412-2-88 HOLMBERG, 946-412-2-101 SANDBERGET, 946-412-3-62 LANDSÄNGEN, 946-412-8-25 GRINDÄNG, 946-414-1-1 Murkaiskog, 946-414-1-52 GRUSTAG, 946-414-1-105 JÅFS, 946-414-1-125 TUMSAL II, 946-414-1-126 TUMSAL, 946-414-1-128 TUMSAL I, 946-414-2-1 Livland, 946-414-2-3 Kulmajärvi I, 946-414-2-4 Kulmajärvi, 946-414-2-87 GRÄGG, 946-414-2-96 KARLSÅKER, 946-414-2-103 SOLÄNG, 946-414-3-1 Rävhaga, 946-414-3-17 NYSEPPAS, 946-414-4-88 Vattentag, 946-414-5-18 TROLLEBO, 946-414-6-31 VÖRÅBORG, 946-414-7-0 LILLLUND, 946-414-8-30 SOLÅKER, 946-414-8-35 LILLHAGA, 946-414-9-18 TROLLEBERG, 946-414-12-2 STARRMOSSA, 946-414-12-8 Tallheden, 946-414-16-0 MÅRTENSBERG, 946-414-19-0 MURKAISÅKER, 946-414-40-0 JOHANNES, Delägarna i samfällda 945-878-1-0 Belastade: 946-408-5-32 LÅTNE I, 946-408-42-6 LILLKAMIS, 946-412-2-88 HOLMBERG, 946-412-3-62 LANDSÄNGEN, 946-414-2-87 GRÄGG, 946-414-2-103 SOLÄNG, 946-414-5-18 TROLLEBO, 946-414-6-31 VÖRÅBORG, 946-414-7-0 LILLLUND, 946-414-9-18 TROLLEBERG, 946-414-12-8 Tallheden, 946-414-19-0 MURKAISÅKER, 946-878-1-0 SANDTAG OCH UPPLAGRINGSPLATS	

Andelar i samfällda områden och särskilda förmåner

1) Samfällt vattenområde 946-876-1-1 SKÄRGÅRDSVATTENOMRÅDE	Registreringsdatum: 1.1.2011 Andelens storlek: 1,465098 / 10000,000000
2) Samfällt vattenområde 946-876-8-1 TEUGMO SAMFÄLLIGHET	Registreringsdatum: 2.7.2011 Andelens storlek: 0,016495 / 100,000000
3) Samfällt jordområde 946-878-1-0 SANDTAG OCH UPPLAGRINGSPLATS	Registreringsdatum: 1.1.2011 Andelens storlek: 0,237195 / 100,000000

Fastighetsförrättningar och beslut av myndighet

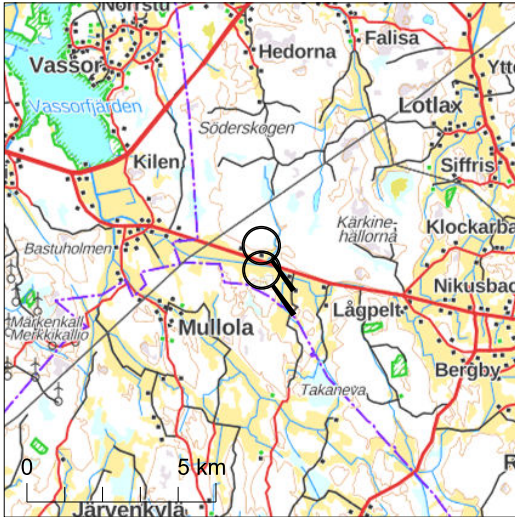
1) Styckning Arkivhänvisning: MMLm/13560/33/2012 Bildade registerenheter: 946-412-2-101 SANDBERGET Ändring i jordareal: -3,4720 ha Den bildande fastigheten <u>946-408-42-9</u> förblev stomfastighet	Registreringsdatum: 15.1.2013
2) Styckning Arkivhänvisning: MMLm/24281/33/2020 Bildade registerenheter: 946-408-42-2 Nygård Ändring i jordareal: -2,1100 ha Den bildande fastigheten <u>946-408-42-9</u> förblev stomfastighet	Registreringsdatum: 5.2.2021

Övriga uppgifter

1) Karta över del av lägenhet	
2) Åtgärder registrerade på den tidigare kommunens registerenhet	Registreringsdatum: 1.1.2011

Utskriven från fastighetsdatasystemet 15.10.2024.

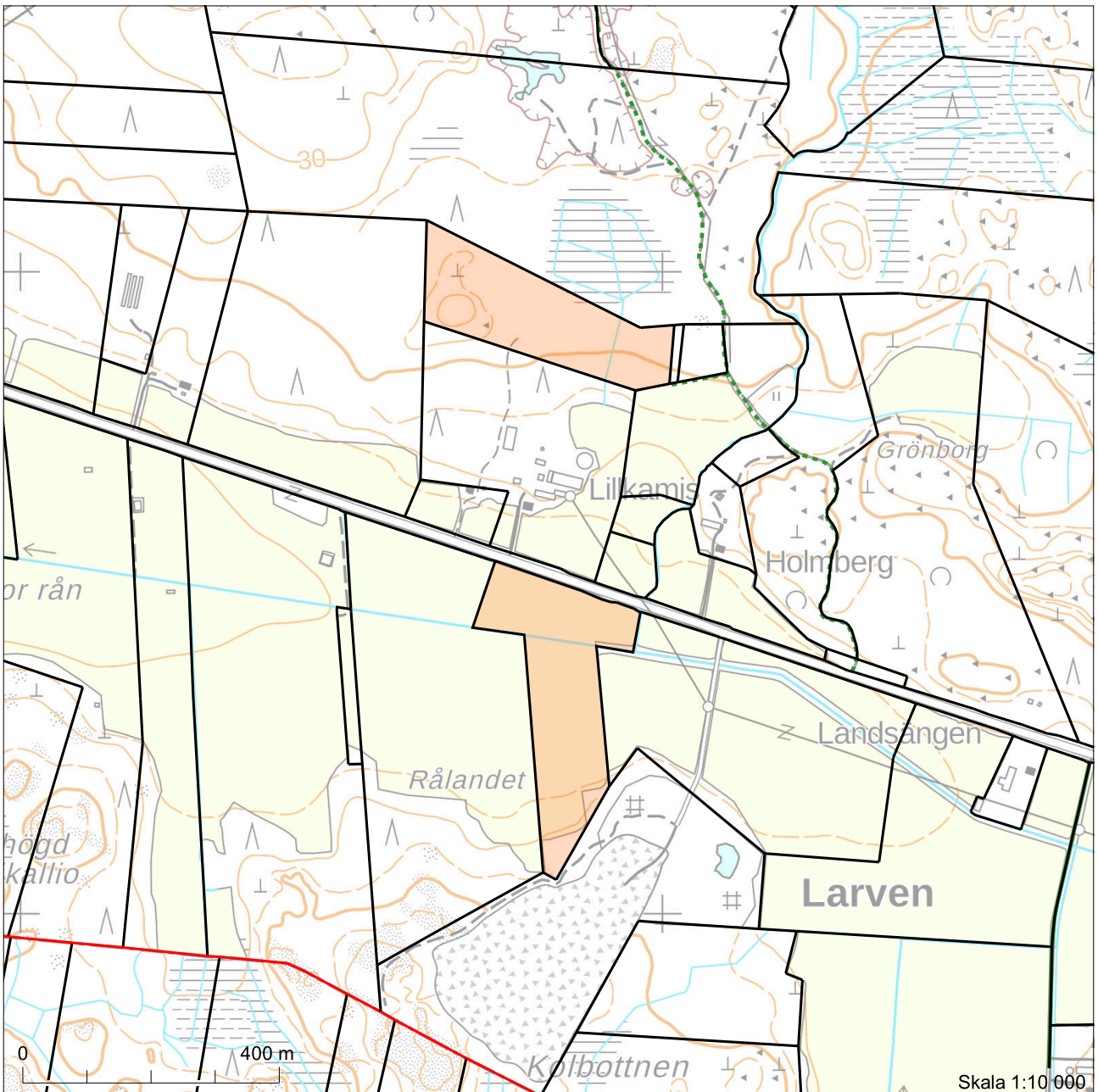
Uppgifterna i fastighetsregistret kan vara bristfälliga och inexakta.
Registerdata se närmare www.lantmateriverket.fi/registeruppgifter.



Fastighetsbeteckning:	946-408-42-9
Namn:	GRÖNBORG
Typ av registerenhet:	Lägenhet
Kommun:	Vörå (946)
Antal skiften:	2

Utskriven från fastighetsdatasystemet 15.10.2024.

Uppgifterna i fastighetsregistret kan vara bristfälliga och inexakta. Förrättningshandlingarna och terrängen visar den exakta omfattning av registerenhetens område. Registerdata se närmare www.lantmateriverket.fi/registeruppgifter.

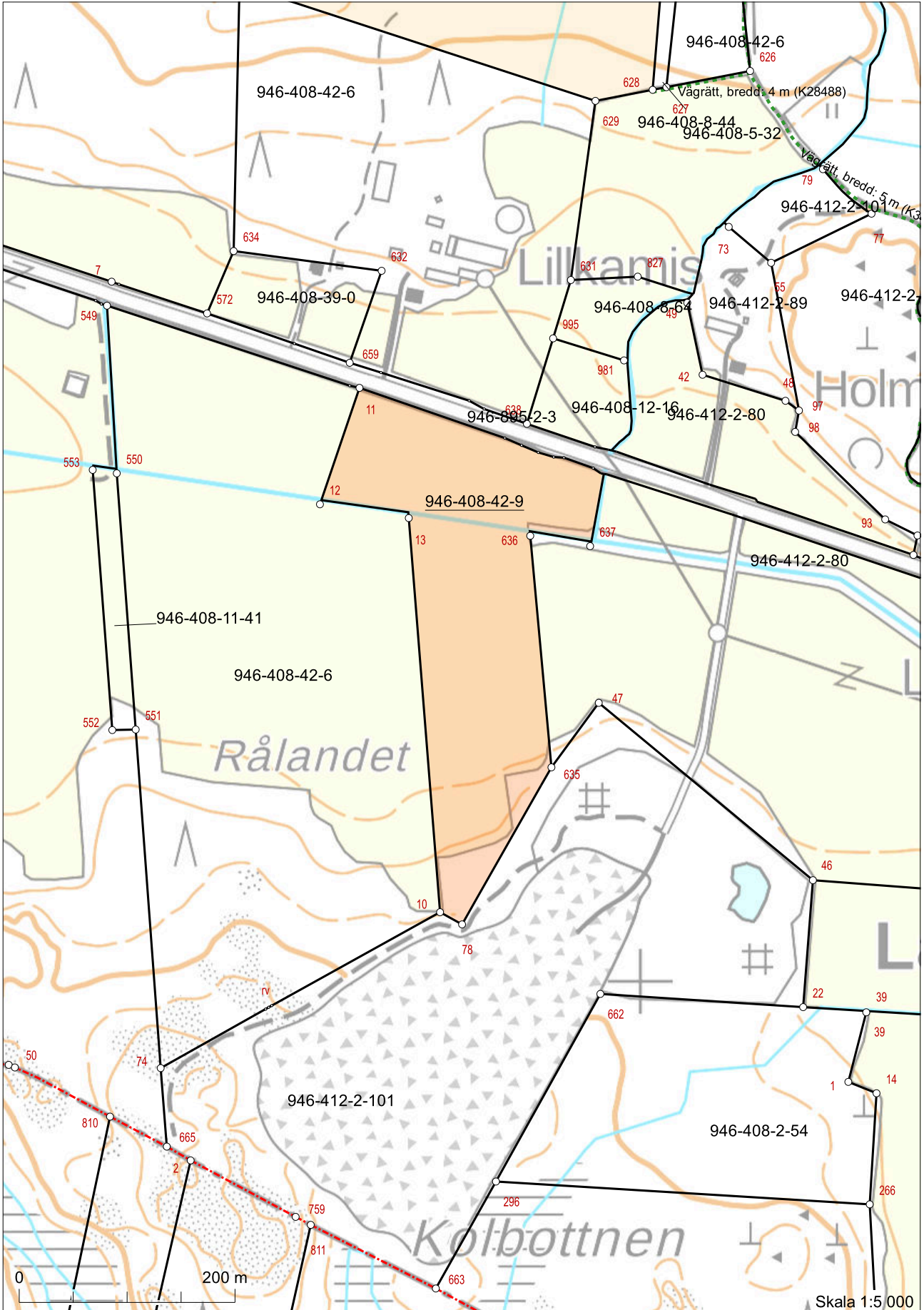


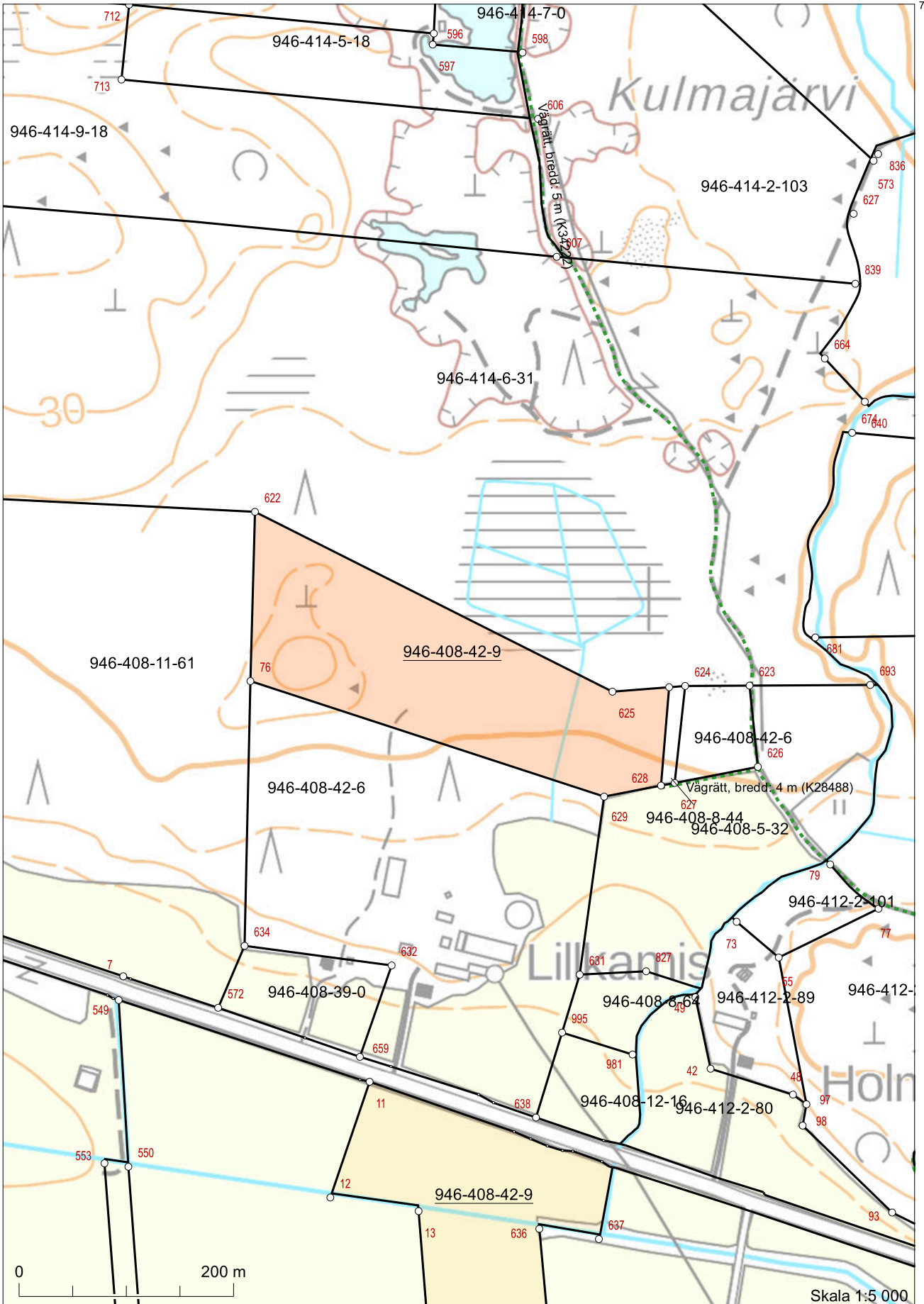
7011417

Skala 1:10 000

7009717

251974
 Koordinatsystem: ETRS-TM35FIN
 Bakgrundskartan är riktgivande.





7011556

Skala 1:5 000

7010341

Koordinatsystem: ETRS-TM35FIN
Bakgrundskartan är riktgivande.

Basuppgifter

Fastighetsbeteckning:	946-408-8-64	Registreringsdatum:	1.1.2011
Namn:	GRÖNBORG I	Totalareal:	0,4400 ha
Typ av registerenhet:	Lägenhet	Jordareal:	0,4400 ha
Kommun:	Vörå (946)	Antal skiften:	1
Arkivhänvisning:	12:82AS,12:92K (Vörå)		

Uppgifter om bildandet

Fastighetsförrättning eller beslut av myndighet: Ändring i kommunindelning Registreringsdatum: 1.1.2011	
Registerenheter och outbrutna områden som denna registerenhet bildats av:	
Från registerenheten:	Jordareal (ha)
945-408-8-64 GRÖNBORG I	0,4400
Sammanlagd areal vid tidpunkten för bildandet (ha):	0,4400

Outbrutna områden och separat överlåtna andelar i samfällt område
Planer och byggnadsförbud
Servitut, nyttjanderätter och nyttjandebegränsningar
Andelar i samfällda områden och särskilda förmåner

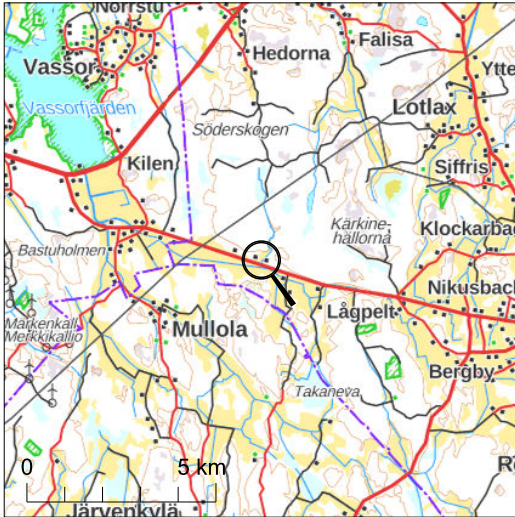
1) Samfällt vattenområde 946-876-1-1 SKÄRGÅRDSVATTENOMRÅDE	Registreringsdatum: 1.1.2011 Andelens storlek: 0,249816 / 10000,000000
2) Samfällt vattenområde 946-876-8-1 TEUGMO SAMFÄLLIGHET	Registreringsdatum: 2.7.2011 Andelens storlek: 0,001790 / 100,000000
3) Samfällt jordområde 946-878-1-0 SANDTAG OCH UPPLAGRINGSPLATS	Registreringsdatum: 1.1.2011 Andelens storlek: 0,021283 / 100,000000

Fastighetsförrättningar och beslut av myndighet
Övriga uppgifter

1) Areal från nyskiftets skiftesförslag	
2) Åtgärder registrerade på den tidigare kommunens registerenhet	Registreringsdatum: 1.1.2011

Utskriven från fastighetsdatasystemet 15.10.2024.

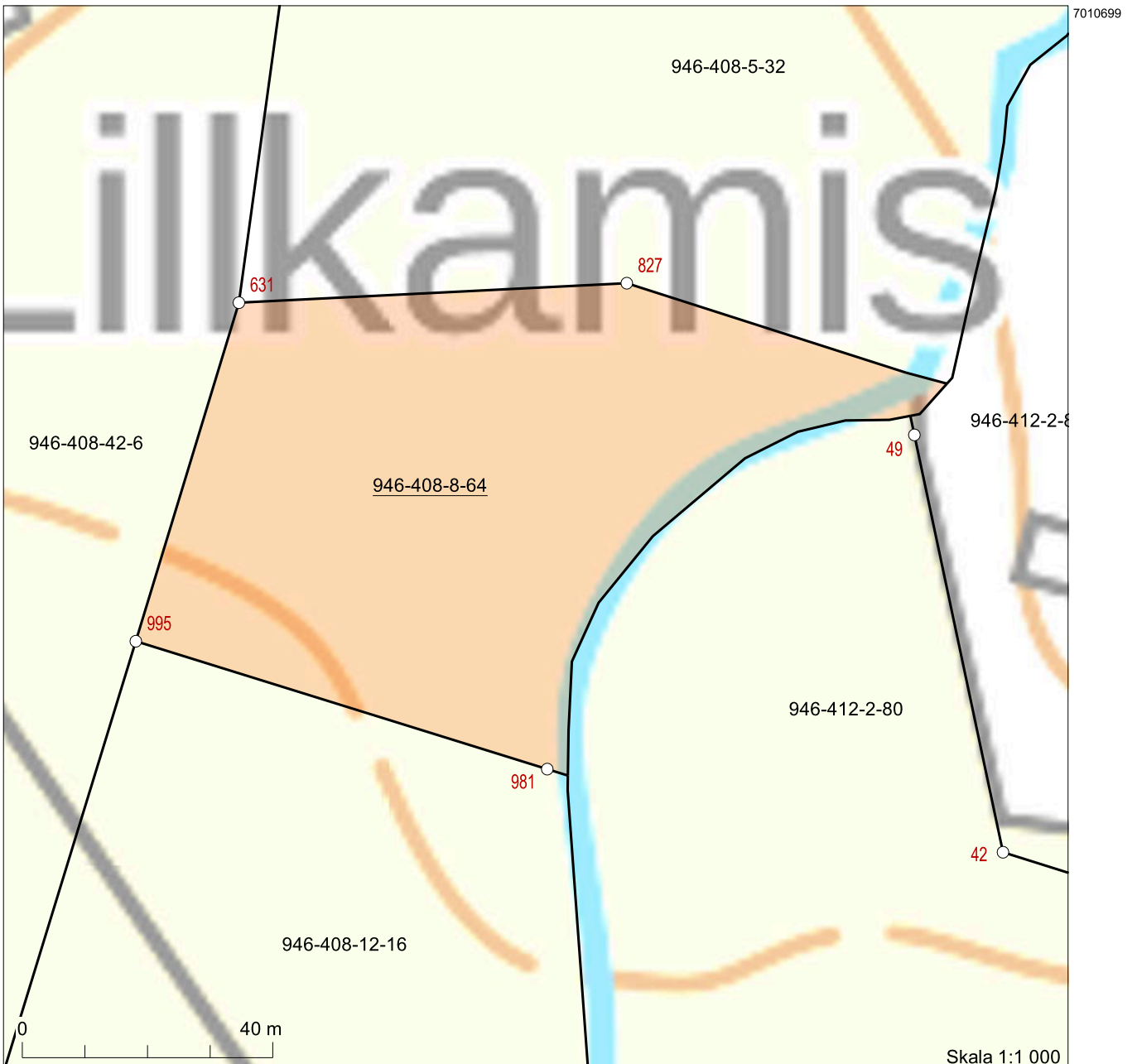
 Uppgifterna i fastighetsregistret kan vara bristfälliga och inexakta.
 Registerdata se närmare www.lantmateriverket.fi/registeruppgifter.



Fastighetsbeteckning: 946-408-8-64
 Namn: GRÖNBORG I
 Typ av registerenhet: Lägenhet
 Kommun: Vörå (946)
 Antal skiften: 1

Utskriven från fastighetsdatasystemet 14.10.2024.

Uppgifterna i fastighetsregistret kan vara bristfälliga och inexakta.
 Förrättningshandlingarna och terrängen visar den exakta omfattning
 av registerenhetens område. Registerdata se närmare
www.lantmateriverket.fi/registeruppgifter.



Basuppgifter

Fastighetsbeteckning:	946-408-12-16	Registreringsdatum:	1.1.2011
Namn:	GRÖNBORG II	Totalareal:	0,7790 ha
Typ av registerenhet:	Lägenhet	Jordareal:	0,7790 ha
Kommun:	Vörå (946)	Antal skiften:	1
Arkivhänvisning:	12:81AS,12:92K (Vörå)		

Uppgifter om bildandet

Fastighetsförrättning eller beslut av myndighet: Ändring i kommunindelning Registreringsdatum: 1.1.2011	
Registerenheter och outbrutna områden som denna registerenhet bildats av:	
Från registerenheten:	Jordareal (ha)
945-408-12-16 GRÖNBORG II	0,7790
Sammanlagd areal vid tidpunkten för bildandet (ha):	0,7790

Outbrutna områden och separat överlåtna andelar i samfällt område
Planer och byggnadsförbud
Servitut, nyttjanderätter och nyttjandebegränsningar

1) Ledande av hushållsvatten (000-2009-K9877) Ledande av hushållsvatten /2	Registreringsdatum: 28.2.2009 Ikraftträdandedatum: 6.9.1976
Arkivhänvisning: 12:87AS, 12:92K, 12:102K, 12:110K (Vörå) Berättigade: 946-408-2-56 SNÄROHOLM, 946-408-42-6 LILLKAMIS, 946-412-2-89 STENBACKA, 946-412-3-2 Hirvi, 946-412-4-114 NY-MIEMOIS, 946-414-1-55 HOLM Belastade: 946-408-10-23 BENGTS I, 946-408-12-16 GRÖNBORG II, 946-408-19-0 KRÅKA, 946-408-42-6 LILLKAMIS, 946-412-2-80 NY-KAMIS, 946-412-3-2 Hirvi, 946-412-3-3 Kneck, 946-412-4-25 Forsholmen, 946-412-4-72 PARCELL XXII, 946-412-4-114 NY-MIEMOIS, 946-412-8-25 GRINDÄNG, 946-895-2-3 Koivulahti-Ylihärmä	

Andelar i samfällda områden och särskilda förmåner

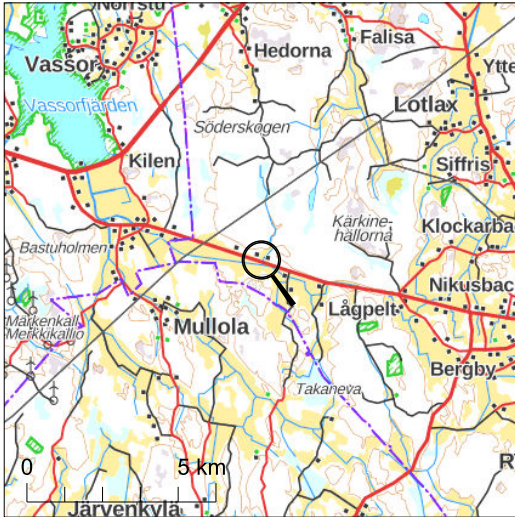
1) Samfällt jordområde 946-878-1-0 SANDTAG OCH UPPLAGRINGSPLATS	Registreringsdatum: 1.1.2011 Andelens storlek: 0,034121 / 100,000000
---	---

Fastighetsförrättningar och beslut av myndighet
Övriga uppgifter

1) Areal från nyskiftets skiftesförslag	
2) ÄNDRING AV KOMMUNINDELNINGEN. DEN KAMERALA INDELNINGEN OFÖRÄNDRAD	Registreringsdatum: 1.1.1982
3) Åtgärder registrerade på den tidigare kommunens registerenhet	Registreringsdatum: 1.1.2011

Utskriven från fastighetsdatasystemet 15.10.2024.

Uppgifterna i fastighetsregistret kan vara bristfälliga och inexakta.
Registerdata se närmare www.lantmateriverket.fi/registeruppgifter.



Fastighetsbeteckning:	946-408-12-16
Namn:	GRÖNBORG II
Typ av registerenhet:	Lägenhet
Kommun:	Vörå (946)
Antal skiften:	1

Utskriven från fastighetsdatasystemet 14.10.2024.

Uppgifterna i fastighetsregistret kan vara bristfälliga och inexakta. Förrättningshandlingarna och terrängen visar den exakta omfattning av registerenhetens område. Registerdata se närmare www.lantmateriverket.fi/registeruppgifter.

